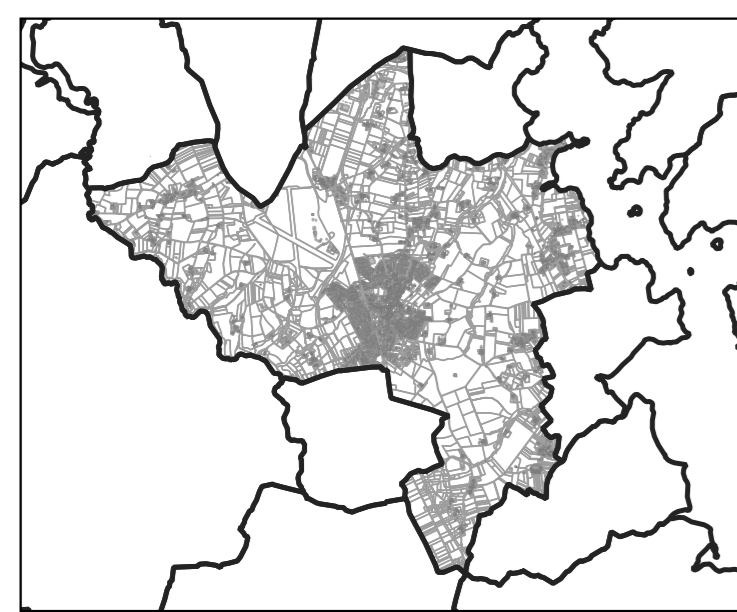


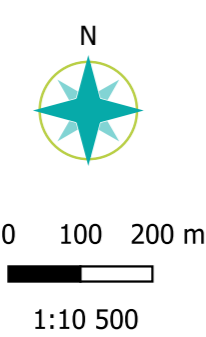
**PLAN LOCAL D'URBANISME**



**ANNEXE 6-5  
Droit de Préemption**

17/10/2023 - Modification simplifiée n°4 - Modifications réglementaires  
30/05/2023 - Mise à jour n°4 par arrêté - Modification du périmètre des Espaces Naturels Sensibles ;  
07/03/2023 - Modification simplifiée n°3 - Réglementation zone UCa et ajout dispositions générales ;  
07/02/2023 - Modification simplifiée n°1 - SDU ;  
05/07/2022 - Modification simplifiée n°2 - Parcelle AC1 ;  
13/12/2021 - Mise à jour n°3 par arrêté - Modification SPPL ;  
24/06/2021 - Mise à jour n°2 par arrêté - Abrogation PT1 et PT2 ;  
10/09/2019 - Mise à jour n°1 par arrêté - Secteurs d'information sur les Sols ;  
20/07/2018 - Révision générale du PLU.




Règlement graphique réalisé avec la RPCU.






Sources : © DGFIP (Cadastré RPCU, 2022)  
Réalisation / Edition : Services de la commune de Pleurtuit et Service SIG  
des collectivités du Pays de Saint-Malo, 2024-01-09

**Règlement graphique**

**Droits de préemption**

-  Droit de Préemption Renforcé
-  Droit de Préemption
-  Droit de Préemption Espace Naturel Sensible

**Éléments de contexte**

-  Bâtiment
-  Limite parcelle
-  Limite communale

